















fundament 2030

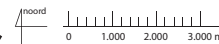
essentie van de Buitenstad

op kwaliteit houden

-  Veluwe(randen rond kernen)
Veluwe als uitloopgebied
-  overgangszone IJsselvallei
openheid beekdalen en enken
-  verweving Buiten-Stad
aan de Veluwe kant
-  parken en groen
-  Apeldoorns kanaal,
beken & sprengen
-  centrum Apeldoorn
*kernwinkelgebied, uitgaan
& vrije tijd*
-  stadsdeel- en wijkcentra /
dorpscentra
-  perifere detailhandel &
Omnisport
-  recreatieve attracties
Apenheul, paleis 't Loo enz.
-  gevarieerde werklocaties
kantoren en bedrijven
-  snelwegen (met afslagen)
A1 / A50
-  hoofdwegen & ring
-  spoorwegen
-  utilitair & recreatief netwerk
*lanen, linten & fietsassen
(indicatief)*

uitbouwen

-  onthekken: verbeteren toegankelijkheid
& tegengaan versnippering Veluwe
-  realiseren groene uitloopgebieden
met ruimte voor verschillende functies
-  versterken verweving Buiten-Stad
met de IJsselvallei
-  realiseren nieuwe parken & verbinden
en benutten groene kwaliteiten
-  herstellen beken en sprengen
-  toevoegen aanvullende
centrumfuncties
-  behouden en versterken
voorzieningen in de buurt
-  concentreren en uitbouwen
pdv-clusters
-  ontwikkelen recreatieve
arrangementen
-  stimuleren veelzijdige
economie
-  ontwikkelen stadsentrees
passend in het landschap
-  oplossen knelpunten & vergroten
herkenbaarheid ring
-  recreatieve ontwikkeling
VSM-lijntje
-  routes en structuren
oostzijde Apeldoorn



versie 12.09.2012